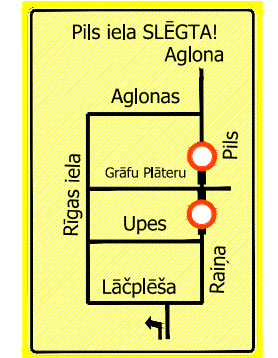
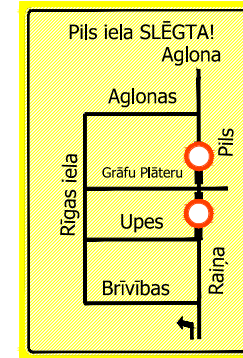
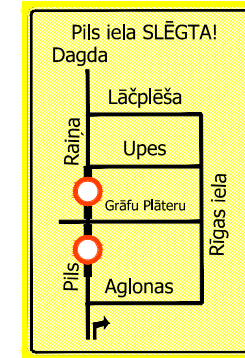


C/z Nr.730 (A) (2.2 x 1.5 m) C/z Nr.730 (B) (2.2 x 1.5 m) C/z Nr.730 (C) (2.2 x 1.5 m)



Bridinājuma plakāts (2.2 x 1.5 m)



Shēma Nr.1

Pārbūves darbu laikā transporta satiksmei tiek slēgts Pils ielas posms un tilts pār Jāņupīti. Apbraucamais ceļš organizēts pa Raiņa ielu, Baznīcas ielu, Brīvības ielu (Lāčplēša ielu), Rīgas ielu un Aglonas ielu.

Gājēju kustība organizēta ārpus darbu zonas, veidojot pagaidu tiltiņu pār Jāņupīti.

PIEZĪMES

1. Ceļa darbu vietas aprikojumu uzstādīt atbilstoši MK noteikumi Nr 421 "Noteikumi par darbavietu aprikošanu uz ceļiem" prasībām.
2. Darbus veic SIA "ACBR", atbildīgais par darbu vietas aprikojumu - Kārlis Dedumietis, tālr.20371391; e-pasts: karlis.dedumietis@acbr.lv.
3. Shēmas plānotais darbības laiks - no 17.07.2023. līdz 30.11.2023.
4. Nodrošināt piekļūšanu objektiem slēgtā posma zonā. Pirms darbu uzsākšanas informēt objektu īpašniekus par ielas posma slēgšanas grafiku un braukšanas apgrūtinājumiem. Par SO izmaiņām tiks informēti operatīvie dienesti – VP, VUGD, NMPD un pasažieru pārvadātāji.
5. Mainot ceļa darbu vietas robežas, nodrošināt aprikojuma atbilstošu izvietošanu. Aizsegst vai demontēt esošās ceļa zīmes, kuras ir pretrunā ar pagaidu satiksmes organizāciju.
6. Darbu veicējam ir tiesības regulēt satiksmi darbu veikšanas laikā, ja rodas neparedzēti apstākļi, kurus ar darba vietas aprikojuma shēmā esošajiem tehniskajiem līdzekļiem nav iespējams nekavējoties novērst (MK Nr. 421 punkts 20).
7. Norobežojuma barjeras Nr.912 uzstādīt pirms satiksmei slēgtajiem ceļa darbu posmiem. Lietot vadstatņus (Nr.908, 909) vai barjeras (Nr.910, 911) darbu vietas norobežošanai no brauktuves. Izmantot palīgbarjeras vai signāllentes gājēju norobežošanai no darbu zonas. Valējās tranšejas un bīstamas vietas objektā tiks norobežotas ar vadstatņiem/barjerām, pa nakti uz tām tiks uzstādītas dzeltenas mirgojošas signāllampas.

APZĪMĒJUMI

- ceļa darbu vieta
- garennorobežojums vai šķērsnorobežojums
- pagaidu ceļa zīmes uzstādīšanas vieta un Nr esošās ceļa zīmes
- slēgtā posma apbraucamie ceļi
- piekļūšanas ceļi objektiem slēgtā posma zonā
- gājēju kustība gar ceļa darbu zonu
- šķērsnorobežojums: vienpusīgie vadstatņi; maksimāli 2 m attālumā cits no cita, slīpumā 1:3 (1:2) pret brauktuves malu vai barjera. Vienpusīga signālugunis uz katra vadstatņa
- garennorobežojums: divpusīgie vadstatņi Nr.908/909; maksimāli 10 m attālumā cits no cita. Divpusīga signālugunis uz katra otrā vadstatņa
- palīgbarjeras vai signāllentes gājēju norobežošanai norobežojuma barjeras Nr. 912, uzstādīt vietās, kur transporta satiksme slēgta

Saava-LV SIA "Saava-LV", Alifses iela 2, Rīga, LV-1046 Vien.reģ.Nr. 40103129768, PVN reģ.Nr. LV 40103129768 Tālr.: 67312227, 67613303 Fakss: 67311550 Būvkomersanta reģ.apl.Nr. 3620-R		Pasūtītājs SIA "ACBR", reģ.Nr.43903002559, Rīgas iela 16, Smiltene, LV-4721, Latvija	
		Objekts Tilta pār Jāņupīti Raiņa ielā un Pils ielas pārbūve Krāslavā	Marka, Nr SOP-1
Sastādīja argils@inbox.lv	Argils Soloveiko tālr.29413632	Lapas nosaukums Ceļa darbu vietas aprikojuma uzstādīšanas shēma	Datums 11.07.2023.
LBS būvpr.sert. Nr.3-01342; 4-02739			Arhīva Nr 07/2023